

Main Article

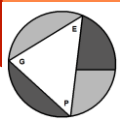
Процессы этнокультурного взаимодействия в среднем течении Сырдарьи

(Processes of ethnocultural interaction in the middle reaches of the Syr Darya)

Шохиста Хамрокулова & Бабак Резвани
(Shohista Hamroqulova & Babak Rezvani)

Abstract *This article describes and analyses how the basin of the Middle Syr Darya Current is one of the oldest regions of Central Asia; for several millennia it has occupied an important place in the socio-political, economic, and ethno-cultural life of the peoples of the region, especially the Uzbeks and Kazakhs, and has witnessed many significant historical events. This territory, which borders on the Amu Darya in the southwest, Semirechye in the northeast, the Volga-Ural region in the west and northwest, and Betpakdala (Central Kazakhstan) in the north, has served for many centuries as a contact zone for the sedentary and nomadic population of the region, playing a special role in the ethnic formation of local peoples.*

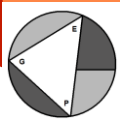
Key words Sakas and Massagets, Sogdians, Kipchaks, Oguz, Turkmen tribes, Uzbek and Kazakh khans, Sogidan and Turkic names, Syrdarya, Otrar (Tarband, Shavgar), Yassy, Sutkent, Savron, Signak, Karnok, Karachuk, Suzak, Chulokkurgan, Turkestan, Ikon, Shimkent, Sayram.



Аннотация Исследуется бассейн Средней Сырдарьи, одного из старейших регионов Центральной Азии, который на протяжении тысячелетий играл важную роль в социально-политической, экономической и этнокультурной жизни народов региона, особенно узбеков и казахов. Эта территория служила контактной зоной для оседлого и кочевого населения, что способствовало этническому формированию местных народов. В статье анализируются исторические события, происходившие в регионе, а также этнокультурные процессы, которые оставили свой след в топонимике и диалектах местного населения. Особое внимание уделяется влиянию саков, массагетов, согдийцев, огузов, кипчаков, а также узбекских и казахских ханов на формирование этнокультурного ландшафта региона.

Ключевое слово саки и массагеты, согдийцы, кипчак, огуз, туркменские племена, узбекские и казахские ханы, имена тюркско-согдийского происхождения, Сырдарья, Отрар (Тарбанд, Шавгар), Яссы, Суткент, Саврон, Сигнак, Карнок, Карачук, Сузак, Чулоккурган, Туркестан, Икон, Шимкент и Сайрам.

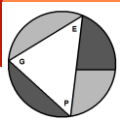
Сырдарья, одно из крупнейших водных источников Центральной Азии, условно делится на верхнее, среднее и нижнее течение, и, за исключением некоторых исключений, в каждой из этих частей с давних времён живёт густо население густо. Особенно верхняя и средняя части Сырдарьи, являясь регионами с множеством древних городов, выполняли роль колыбели для различных народов, создавая условия для тесных связей между оседлым и кочевым населением. В частности, в верхнем течении Сырдарьи находятся Ферганская долина и Ходжендская область, в среднем течении—районы Чач и



Отрар, в нижнем—Джандская область, которые занимают особое место в истории народов Центральной Азии. Особенно среднее течение реки Сырдарья, известное в научной литературе как «среднее течение Сырдарьи» или «Среднесырдарьинский регион», является исторически богатым и занимает отдельное место в регионе.

Следует отметить, что под этим термином чаще всего понимается территория современной Туркестанской области Казахстана, где в древности и раннем средневековье существовали такие оазисные государства, как Тарбанд, Отрар, Шавгар, Фороб, а также крупные города и населённые пункты, такие как Яссы, Суткент, Саврон, Сигнак, Карнок, Карачук. Кроме того, в этот регион входит и территория реки Арыс, которая является правым притоком Сырдарьи и, таким образом, на её базе расположены такие древние города, как Сайрам и Чимкент. В общем, среднее течение Сырдарьи охватывает территорию, расположенную к северу от реки до хребта Каратау (западная часть Тянь-Шаня).

На территории среднего течения Сырдарьи уже с конца первого тысячелетия до нашей эры население ведёт оседлый образ жизни, занимается ирригационным земледелием и основывает первые города и крупные населённые пункты. Кроме того, благодаря своему природному географическому положению и благоприятному климату, этот регион привлекал кочевых скотоводов, что позволяло развивать тесных связей между оседлым и кочевым населением. По просторам данного региона изначально широко расположились кочевые племена—саки и массагеты, а в начале новой эры здесь начали оседать согдийцы, кочевые племена кангаров и гунны (хунны) (see e.g. Henning 1940; Lubosktsky 2002; Piankov 1994;

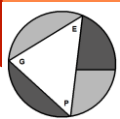


Yablonsky 1990). К началу средневековья на этих землях уже проживали многочисленные туркменские племена, входившие в союз с тюркскими племенами «теле».

В VI–VIII веках на этом регионе существовало государство Отрар (Тарбанд, Шавгар), которое входило в состав Тюркского каганата (552–744), а в VIII–X веках в среднем и нижнем течении Сырдарьи действовал Огузский ябгулык. В развитом средневековье территории этого региона были включены в государство Хорезмшахов, которым правили династия Ануштегинидов (1097–1231). С этого времени население Огузов значительно увеличилось, и этот регион стал называться «страной Огузов». Однако к XIII веку, с усилением политического влияния половцев (кипчаков), в этот регион начали переселяться многочисленные их племена.

В первой четверти XIII века, после завоевания монголами, территория среднего течения Сырдарьи стала пограничной между улусами Джучи и Чагатая.

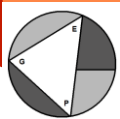
Кроме того, на данной территории политическое влияние Золотой Орды было довольно значительным. В период правления Тимуридов (1370–1507), некоторое время этот регион, находившийся под контролем Чингизидов, стал частью владений Тимуридов и стал известен как «Туркестан» или «Туркестанская область», и в дальнейшем стал управляющимся преимущественно кипчакскими эмирами. Туркестанская область, будучи важной территорией в рамках политической федерации, известной как государство Абулхайрхана (1428–1468) или Узбекский улус, была на протяжении времени под



контролем разных ханств, в том числе Казахского ханства, а в 1500-х годах перешла под управление Шейбанидов (1501-1601).

Во время правления Шейбанидов, хотя территория средней Сырдарьи часто переходила из рук узбекских ханов к казахским, в конце XVI века она была захвачена казахскими ханами и оставалась под их властью на протяжении долгого времени. Кроме того, Аштарханиды (1601-1757) также на время установили свое влияние на данном регионе. В XVIII веке Хивинское ханство отобрал эту территорию у казахских ханов. Между 1850-1860 годами, после того как Хивинское ханство утратило свое влияние на этой территории Акмечеть (Кызыл-Орда), Сузак, Чулоккурган, Туркестан, Икон, Шимкент и Сайрам были захвачены Российской империей.

Когда мы обращаемся к почти двухтысячелетней истории Средней Сырдарьи, мы видим, что на территории региона остались следы всех политических и этнокультурных процессов, произошедших в прошлом. Особенно здесь хорошо сохранились элементы, относящиеся к древним восточноиранским языковым народам, включая топонимы, связанные с согдийцами, диалекты, характерные для тюркских племен, и традиции кыпчакских турок. Например, один из древних названий—Ясси—исследователи связывают с древними центральноазиатскими кочевниками, упомянутыми в греческих и римских источниках как «ас», «йас» (яс), а также с китайскими хрониками, где упоминаются как «янцай». Эти народы, известные как аорсы, обитали в северо-восточном Каспии, вдоль Аральского моря и в низовьях и средней части Сырдарьи, и были одними из первых, кто перешел к оседлому образу жизни.

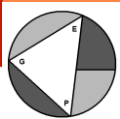


Топонимы, такие как Тарбанд, Шавгар, Фороб, упоминаются в согдийских и арабских источниках и имеют согдийское происхождение. Даже сегодня в среднем течении Сырдарьи можно встретить населенные пункты, такие как Карнок, Чурнак, Сунак, Саброн (Саврон), Казгурт, в основе которых лежат древнесогдийские или тюркско-согдийские топонимы, что является результатом влияния древности и раннего Средневековья.

В развитии средневековья в среднем течении Сырдарьи начинается преобладание тюркских топонимов, многие из которых происходят от огузов, но также значительная часть этих имен связана с карлуками и кипчаками. Это подтверждается как письменными источниками, так и современными топонимами. Например, топонимы Суткент, Отрар, Янгикент, Шимкент, Сайрам, Карнок, Сыгнок (Сунак), Саврон, Югнак, Икон, встречающиеся в арабских, персидских и тюркских источниках позднего Средневековья, в большинстве случаев имеют тюркское или тюркско-согдийское происхождение.

Кроме того, в позднем средневековье в письменных источниках упоминаются топонимы, такие как Така, Чавулдур (Шаулдер), Байндир, которые, как считается, связаны с тюркскими племенами огузов. Как известно, огузы в этот период занимали доминирующую позицию в данном регионе.

Некоторые древние города среднего течения Сырдарьи, связанные с тюркскими народами, в частности, с огузами, упоминаются в письменных источниках, особенно в произведении Махмуда Кашгари «Диван лугат-ат-тюрк» («Словарь тюркских слов»). Интересно, что в этом произведении ученый отмечает, что тюрки разделялись на



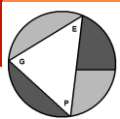
множество племен и родов, количество которых превышало несколько сотен, и что крупнейшими племенами было 20, среди которых самым крупным и политически влиятельным были племена огузов. Он также подробно упоминает, что огузы состояли из 22 родов, называет их поименно. Важно отметить, что два из этих родов - чавундур и байиндур—до сих пор встречаются в среднем течении Сырдарьи в виде названий сел.

Кроме того, в «Диван лугат-ат-тюрк» говорится не только о кочевых, но и об оседлых тюрках, среди которых упоминаются «уйгурские города»—крупные населенные пункты в Восточном Туркестане и его окрестностях, «аргуйские города»—в районе рек Чу и Талас, в долинах рек Или и в районе Сайрама, а также «огузские города»—несколько городов в средней части и низовьях Сырдарьи. С.П. Толстов (1943; 1948; 1970) уделяет внимание огузским городам Сырдарьи, которые упоминаются в произведении Махмуда Кашгари.

Вот как в «Диван лугат-ат-тюрк» приводятся огузские города Среднего Сырдарьи:

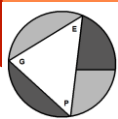
1. Сабран—один из огузских городов;
2. Ситгун—один из огузских городов;
3. Сугнак—один из огузских городов;
4. Карачук—название города Фароба. Это также название страны Огузов;
5. Карнак—один из огузских городов.

На основе информации из произведения «Диван лугат-ат-тюрк» можно сделать вывод, что более тысячи лет назад, как уже было



отмечено выше, упомянутые города принадлежали огузам. Вопрос, имел ли в виду автор, что эти города находились под контролем огузов, или что их население в основном состояло из огузов, остается открытым. Однако большинство этих городов существовали задолго до того, как представители данного народа установили свою власть в этих местах—в древнем мире и раннем средневековье, что также подтверждается письменными источниками на других языках. Практически все эти названия огузских городов, упомянутые Махмудом Кашгари, встречаются в арабских, персидских и тюркских письменных источниках. В некоторых местах этих источников некоторые места упоминаются как городами, принадлежащими гуз (огузским) тюркам.

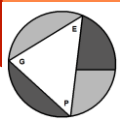
Особое внимание следует уделить топонимам Саброн (Саврон) и Сугнак (Сигнак), которые в средневековье были центрами управления ряда тюркских династий, занимающие важное место в истории региона. Интересно, что почти все эти названия сохраняются до сегодняшнего дня, и в некоторых из них проживают узбеки, в некоторых—казахи, а в других—смешанные узбекско—казахские общины. В частности, Карнок—это одно из крупнейших населенных мест в средней части Сырдарьи, в котором в основном проживают узбеки, а частично и казахи. Карачук, ныне называемый на узбекском языке «Қорачуқ» и на казахском языке «Қарашық», также является местом проживания смешанных узбекско-казахских общин. Саврон сегодня известен как Сауран. На западе современного города Туркестан среди населения, называемого «сугнақ» или «сугнақ хўжалари», можно встретить представителей как узбекской, так и казахской общины.



Город, упомянутый Махмудом Кашгари как Ситгун, в арабских и персидских источниках перечисляется в виде Суткент, а сегодня один из казахских поселков в районе Чордара (Шардара) носит название Суткент.

Кроме того, такие крупные населенные пункты, как Югнак, Икон, Казгурт и другие, не упомянутые в «Диван лугат ат-тюрк», но записанные в других письменных источниках тех времен, также были крупными городами или поселками, и часть их населения состояла из тюркских народов, таких как огузы, карлуки и кипчаки, как это подтверждается письменными источниками. Эпические произведения, такие как «Огузнамэ» и «Китоби Дада Куркут», которые широко распространены среди азербайджанских и анатолийских тюрков, упоминают несколько из этих населенных пунктов как исторические места огузов, что усиливает данный взгляд.

Тем не менее, начиная с X-XI веков, на территории среднего течения Сырдарьи, где ранее проживали огузские племена, стали заселять кипчакские племена, и со временем тесные политические и экономико-культурные связи с населением Дешт-и-Кипчак привели к усилению кипчакских элементов в этом регионе. Особенно усиление стало очевидным в период правления Абулхаира (Узбекское ханство) и казахских ханств, что создало условия для увеличения влияния кипчакского диалекта в речи местного населения, а также воздействия кипчакского языка, на котором говорили кочевые узбеки, казахи и каракалпаки. Это явление проявилось не только среди оседлых узбеков в среднем бассейне Сырдарьи, но и стало заметным среди узбеков, говорящих на этом диалекте, в соседнем историческом районе Тараз (Джамбул) на северо-востоке современного Казахстана.

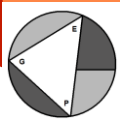


Стоит отметить, что в период правления Абулхаира, а затем казахских ханств, на города средней Сырдарьи обрушилось множество набегов калмыков, что привело к глубоким последствиям в политические и этнокультурные процессы данного региона.

Кроме того, в период между XVI и XVIII веками в Туркестане и его окрестностях проживало много представителей кочевых племен и родов каракалпаков, значительная часть которых в 1740 году мигрировала в различные районы Средней Азии, главным образом в Ферганскую долину, Зерафшан, Конимех и частично в Ташкентскую область, оставив свой след в истории региона. В первые десятилетия XVII века часть каракалпаков, проживающих в окрестностях Яссы (Туркестан), подчинялись казахским ханам Семиречья, а другая часть—Аштарханидам. В этот период они поддерживали тесные политические и этнокультурные связи с ногаями, проживавшими в западной части Сырдарьинского региона—в северо-западной части бассейна Аральского моря, в Поволжье, на Урале и в верхнем бассейне реки Эмба.

Кроме того, в XVII веке в бассейне Сырдарьи, то есть вокруг города Туркестан, проживало множество туркменских родов, которые, вероятно, в результате набегов калмыков или других племен, переместились в Хорезм и Прикаспийский регион.

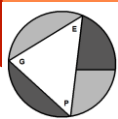
В этом контексте важно подчеркнуть, что в ряде регионов Средней Азии, в частности в Поволжье, на Урале и Каспийско-Аральском бассейнах, а также в бассейне Сырдарьи, имели место частые миграции кочевых народов, такие как переселение одних народов на



места, оставленные другими, либо возвращение в регионы, которые когда-то служили им родными землями. Примером такого процесса является миграция саков, массагетов, аоров, канглы, хуннов и других племен в первые века нашей эры, а затем в более поздние времена— телэ, огузов, кипчаков и в средние века— кочевых узбеков, ногайцев, казахов, туркменов и каракалпаков на территорию современного Туркестана.

Кроме того, в некоторых областях Средней Азии существуют группы населения, которые уже много веков живут на одном и том же месте, не меняя своих поселений. Ярким примером этого являются оседлые тюркские народы, проживающие в крупных городах и селах средней Сырдарьи, занимающиеся ремеслом, торговлей и сельским хозяйством. Эта группа населения говорит на смешанном диалекте, включающем карлукские и огузские элементы. Казахи называли их «сартами», однако в современном обществе эта группа называет себя узбеками, связывая свою идентичность с территорией, например, как «туркестанцы», «иконцы», «карнаки», «сигнаки» и так далее, в зависимости от местности, где они проживают.

В Средней Азии традиция использования термина «сарт» среди оседлого и городского населения была также распространена среди казахов и киргизов. В Кокандском ханстве кочевое население использовало этот термин по отношению к населению городов Ферганской долины, таким как Коканд, Наманган, Маргелан, Андижан, Ош и другие, а также к жителям деревень, занимающихся сельским хозяйством и ремеслом. Кроме того, термин «сарт» применялся к населению таких крупных населенных пунктов, как Ташкент, Туркестан, Чимкент (Шимкент), Сайрам, Тараз.

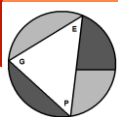


Интересно, что в позднем средневековье казахи, киргизы и туркмены не сильно отличали «сартов» от «узбеков». Все население трех узбекских ханств, будь то оседлый земледелец или кочующий скотовод, воспринималось ими как одно народное сообщество.

Эта ситуация особенно характерна для Кокандского ханства, где оседлое население, проживающее в городах, в основном занимающееся ремеслом и торговлей, а также в крупных деревнях, где люди занимались сельским хозяйством, садоводством и кузнечеством, воспринималось как единое сообщество. При этом кочевники, казахи, в этот период не делали большого различия между городской элитой, управлявшей и защищавшей города, и оседлыми людьми. В крупных городах, таких как Туркестан, Чимкент, Сайрам, Мерке, Тараз, а также в крупных деревнях и укрепленных пунктах, таких как Сугнак, Карнак, Икон, Чулоккурган, Сузук, Корабулак, Манкент и Карамурт, проживали тюркские говорящие люди, в основном карлуки и частично огузы, которые представляли собой управленцев и военных из числа кочевых узбекских родов, а казахи воспринимали их как представителей одного народа.

В северо-восточной части Кокандского ханства—в Пишпеке (Бишкек), Токмаке и других крепостях, жили представители управляющего слоя ханства—в основном узбеки, как оседлого, так и кочевого происхождения. Эти люди воспринимались киргизами как часть их этнической группы, и к ним также применялся термин «сарт».

Таким образом, бассейн Средне-сырдарьинского течения один из древнейших регионов Средней Азии, уже несколько тысячелетий



занимает важное место в социально-политической, экономической и этнокультурной жизни народов региона, особенно узбеков и казахов, и стал свидетелем многих значительных исторических событий. Эта территория, которая граничит на юго-западе с Амударьей, на северо-востоке с Семиречьем, на западе и северо-западе с регионом Волги-Урала, а на севере—с Бетпақдалой (Центральный Казахстан), на протяжении многих веков служила контактной зоной для оседлого и кочевого населения региона, играя особую роль в этнической формации местных народов.

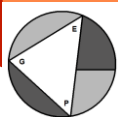
Shohista Hamroqulova (also rendered in English as Shokhista Khamrokulova), is Senior editor on our Editorial Board for the Russian- and French-language sections. She is currently Professor of History and Head of the Department of World History at Samarkand State University, Uzbekistan. shohista.0107@mail.ru

Babak Rezvani is Editor-in-Chief and Chairman of the Board of the Association for the Study of EthnoGeoPolitics. He is currently Professor of History at Samarkand State University, and Professor of Political Science at National University of Uzbekistan in Tashkent. bkrezvani@gmail.com

Источники

Кашгари, М. (11 век). *ديوان لغات الترك* [Диван лугат-ат-тюрк]. Багдад.

Толстов, С. П. (1943). *Древняя Культура Узбекистана*. Ташкент: УзФан.



_____ (1948). *По Следам Древнехорезмийской Цивилизации*. Москва: Академии Наук СССР.

_____ (1960). *Приаральские скифы и Хорезм*. Москва: Издательства восточной литературы.

Henning, W. B. (1940). Sogdian loan-words in New Persian. *Bulletin of the School of Oriental and African Studies* 10 (1): 93-106.

Lubotsky, A. M. (2002). Scythian elements in Old Iranian. In: *Indo-Iranian Languages and Peoples* (Proceedings of the British Academy 116): 189-20. Oxford: Oxford University Press.

Marshak, B. I. (2003). The archaeology of Sogdiana. *The Silk Road* 1 (2): 2-8.

Piankov, I. V. (1994). The ethnic history of the Sakas. *Bulletin of the Asia Institute* 8: 37-46.

Yablonsky, L. T. (1990). Burial place of a Massagetan warrior. *Antiquity* 64 (243): 288-296.

الكاشغري, م, (القرن 11). ديوان لغات الترك. بغداد

NB: Do you have any comments on Hamroqulova and Rezvani's article? Please send these to info@ethnogeopolitics.org or through the contactform at www.ethnogeopolitics.org.